

0 100 200 Mètres



COMMUNE DE BAVANS

LE DOUBS

COMMUNE DE DAMPIERRE-SUR-LE-DOUBS

Voie Ferrée

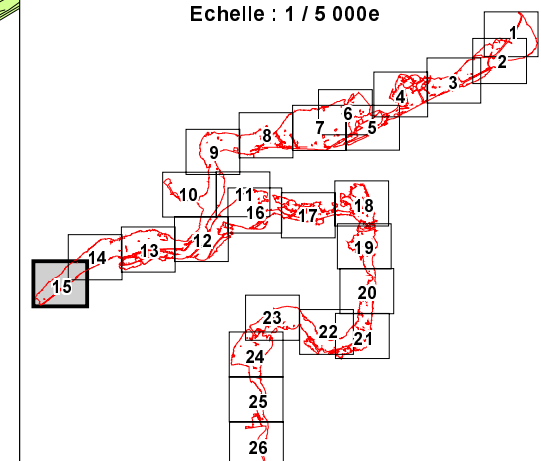
COMMUNE D'ETOUVANS

COMMUNE DE COLOMBIER-FONTAINE







CARTOGRAPHIE DES ENJEUX



Planche 15 / 26

Echelle : 1 / 5 000e














ENJEUX EXISTANTS :



-  Zone urbanisée dense ancienne
-  Zone urbanisée dense
-  Zone moyennement urbanisée
-  Zone industrielle et commerciale
-  Zone peu ou pas urbanisée
-  Zone de projet

-  Digue
-  Limite communale

ELEMENTS PONCTUELS :

- | existants   | projetés  |                       |
|---|---|-----------------------|
|  |  | Ecole, collège, lycée |
|  |  | Maison de retraite    |
|  |  | Centre de secours     |
|  |  | Mairie                |
|  |  | Station d'épuration   |
|  |  | Station d'eau potable |
|  |  | Autre                 |

Coupure des axes stratégiques de communication :

-  Axe majeur
-  Axe secondaire